



autoridad
nacional del
ambiente



REPÚBLICA DE PANAMÁ AUTORIDAD NACIONAL DEL AMBIENTE

ÁREAS MARINAS PROTEGIDAS DE PANAMÁ

VALPARAISO, CHILE

OCTUBRE 2007

Ley 41 de 1998 (Ley General de Ambiente) Crea el Sistema Nacional de Áreas Protegidas (SINAP)- artículo 66

- 65 APs oficialmente reconocidas
- Aprox. 34.43% del territorio nacional (2,600,018.050 has.)
- Áreas con reconocimiento internacional
- 2 Sitios Patrimonio Mundial Cultural (San Lorenzo y PN Portobelo)
- 2 Sitios de Patrimonio Mundial Natural (PN Darién y PN Coiba)
- 2 Reservas de la Biosfera (PN Darien y PI La Amistad)
- 3 Sitios RAMSAR (Golfo Montijo, San San Pond Sak y Punta Patiño)

Áreas Protegidas con recursos marino-costeros

27 áreas protegidas con recursos marino-costeros:

- 8 áreas protegidas en el sector Caribe
- 19 áreas protegidas en el sector Pacífico

SISTEMA NACIONAL DE ÁREAS PROTEGIDAS DE PANAMÁ

República de Panamá
Sistema Nacional de Áreas Protegidas: 2005

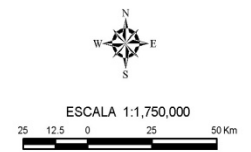


Localización Regional



Categorías de Manejo

Leyenda					
Área de Uso Múltiple	Bosque Protector	Monumento Natural	Parque Nacional	Reserva Hidrológica	Áreas Protegidas con Planes de Manejo Aprobado
Área Recreativa	Corredor	Paisaje Protegido	Parque Natural	Reserva Hidrológica	Áreas Protegidas con Planes de Manejo Aprobado
Área Silvestre	Humedal	Reserva Forestal	Refugio de Vida Silvestre	Reserva Hidrológica	Áreas Protegidas con Planes de Manejo Aprobado
				Limite Provincial	



Necesidades para el manejo adecuado de AMPs:


Integrar a las comunidades al proceso de manejo,
Desarrollar la capacidad técnica en aspectos de manejo de recursos marino costeros,
Elaboración participativa de planes de manejo,
Conformar estructuras de coordinación efectivas y eficientes,
Identificar recursos financieros,
Identificar estándares de calidad ambiental que les permitan a las instituciones ser más efectivas en los controles sobre de los recursos de la ZMC y sus áreas protegidas
Establecer bases de datos y procedimientos de monitoreo de recursos.
Promover comunicación e intercambio entre profesionales de entidades estatales que trabajan en campos comunes o afines.
Promoción de estrategias nacionales de desarrollo.

Ley N° 41 de 1998 (Ley General de Ambiente),

Capítulo X del Título VI

“Artículo 94. Los recursos marino costeros constituyen patrimonio nacional, y su aprovechamiento, manejo y conservación, estarán sujetos a las disposiciones que, para tal efecto, emita la Autoridad Marítima de Panamá.

En el caso de áreas protegidas con recursos marino-costeros bajo la jurisdicción de la Autoridad Nacional del Ambiente, tales disposiciones serán emitidas y aplicadas por esta entidad.”



Resolución AG-0491-2006

“Que reglamenta los artículos 94 y 95 de la Ley 41 de 1998 General de Ambiente: aprovechamiento, manejo y conservación de los recursos costeros y marinos en las áreas protegidas de Panamá”

Definiciones

Principios

Institucionalidad

Instrumentos de gestión

Mecanismos de participación ciudadana

Cobros por el uso y servicios que ofrecen las APs
con recursos marinos- costeros

Medidas de manejo

Actividades de pesca, turismo, investigación científica

Planes de patrullaje y vigilancia

Concesiones

Áreas Protegidas de Panamá con Recursos Marino-Costeros



Nombre	Categoría	Base Legal	Ubicación
Parque Nacional Coiba	Parque Nacional	Ley N° 44 de 2004 Gaceta 25104 (29/7/04)	Veraguas Litoral Pacífico
Parque Nacional Darién	Parque Nacional, Sitio de Patrimonio Mundial Natural y Cultural, Reserva de la Biosfera	Decreto Ejecutivo 21 del 7/08/80. Gaceta 19,142 del 27/08/80	Darién Litoral Pacífico
Parque Nacional Marino Golfo de Chiriquí	Parque Nacional	Resolución J.D. INRENARE 019-94 (2/8/94) Gaceta 22,617 (7/9/94)	Chiriquí Litoral Pacífico
Parque Nacional Sarigua	Parque Nacional	Decreto Ejecutivo 72 (2/10/84) Gaceta 20,231 (24/10/85)	Herrera Litoral Pacífico
Ciénaga El Mangle	Reserva Biológica Forestal	Resolución (7/10/80)	Herrera Litoral Pacífico
Playa de la Barqueta Agrícola	Refugio de Vida Silvestre	Resolución J.D. INRENARE 016-94 (2/8/94) Gaceta 22,697 (7/9/94)	Chiriquí Litoral Pacífico

Nombre	Categoría	Base Legal	Ubicación
Golfo de Montijo	Humedal de Importancia Internacional (sitio RAMSAR)	Resolución J.D. INRENARE 015-94 (29/7/94) Gaceta 21.129 (6/9/88)	Veraguas Litoral Pacífico
Punta Patiño	Humedal de Importancia Internacional (Sitio Ramsar)	Resolución J.D. INRENARE 021-94 (2/8/94) Gaceta 22,617 (7/9/94)	Darién Litoral Pacífico
Alto Darién	Bosque protector	Decreto Ejecutivo 84 del 08/5/72 Modificado por la Ley 22 del 12/08/94	Darién Litoral Pacífico
Bahía de Panamá	Humedal de Importancia Internacional (Sitio Ramsar)	No es un áreas protegida oficialmente	Panamá Litoral Pacífico
Santa Ana de Los Santos	Reserva Forestal y Marítima	Acuerdo Municipal N° 10 del 20/04/1990	Los Santos Litoral Pacífico
Zona Litoral del Corregimiento de El Espinal	Área Protegida	Acuerdo Municipal N° 4 del 27 de julio de 1992	Los Santos Litoral Pacífico

Nombre	Categoría	Base Legal	Ubicación
Playa de Boca Vieja	Refugio de Vida Silvestre	Resolución J.D. INRENARE 017-94 (2/8/94) Gaceta 22,617 (7/9/94)	Chiriquí Litoral Pacífico
Peñón de la Honda	Refugio de Vida Silvestre	Acuerdo Municipal N° 10 (3/3/85)	Los Santos Litoral Pacífico
Zona Litoral del Distrito de Pedasí	Refugio de Vida Silvestre	Acuerdo Municipal N° 4 (11/2/92) Gaceta 22,148 (21/10/92)	Los Santos Litoral Pacífico
Refugio de Vida Silvestre Pablo Barrios	Refugio de Vida Silvestre	Acuerdo Municipal N° 4. 11/02/92 Gaceta 22148 (21/10/92)	Los Santos Litoral Pacífico
Isla Iguana	Refugio de Vida Silvestre	Decreto Ejecutivo N° 20 (15/6/81) Gaceta 21,235 (20/2/89)	Los Santos Litoral Pacífico
Isla de Taboga e Isla Urabá	Refugio de Vida Silvestre	Decreto Ejecutivo N° 76 (2/10/84) Gaceta 20,250 (6/3/85)	Panamá Litoral Pacífico

Nombre	Categoría	Base Legal	Ubicación
Zona Litoral del Corregimiento de La Enea	Área Protegida	Acuerdo Municipal N° 7 del 12 de octubre de 1990	Los Santos Litoral Pacífico
Parque Marino Isla Bastimentos	Parque Nacional	Resolución J.D. INRENARE 22-88 (2/9/88) Gaceta 21.129 (6/9/88)	Bocas del Toro Litoral Caribe
Portobelo	Parque Nacional	Ley nº 91 (22/12/76) Gaceta 18,252 (12/1/77)	Colón Litoral Caribe
San San - Pond Sak	Humedal de Importancia Internacional (Sitio Ramsar)	Resolución J.D. INRENARE 020-94 (2/8/94) Gaceta 22,617 (7/9/94)	Bocas del Toro Litoral Caribe
Corregimiento de Narganá	Area Silvestre	Resolución de Junta Directiva 022-94 Gaceta 22617 (7/9/94)	Comarca Kuna Yala Litoral Caribe

Nombre	Categoría	Base Legal	Ubicación
Galeta	Paisaje Protegido	Ley 21 de julio de 1997	Colón Litoral Caribe
Playa Bluff	Reserva Municipal	17 de febrero de 1997	Bocas del Toro Litoral Caribe
San Lorenzo	Area Protegida (propuesto como Parque Nacional)	No tiene un instrumento legal específico	Colón Litoral Caribe
Damani-Guariviaria	Humedal de Importancia Internacional (Sitio Ramsar)	No tiene un instrumento legal específico	Comarca Ngöbe- Bugle Litoral Caribe

Parque Nacional Marino Golfo de Chiriquí



Localización Regional



Leyenda

-  Ríos y quebradas
-  Area Protegida
-  Area Terrestre
- Diversidad**
-  > 75% Alta
-  50 - 75% Moderada - Alta
-  25 - 50% Mediana
-  < 25% Baja



Carta de Entendimiento entre el Ministerio Medio Ambiente de España y la Comisión centroamericana de Ambiente y Desarrollo

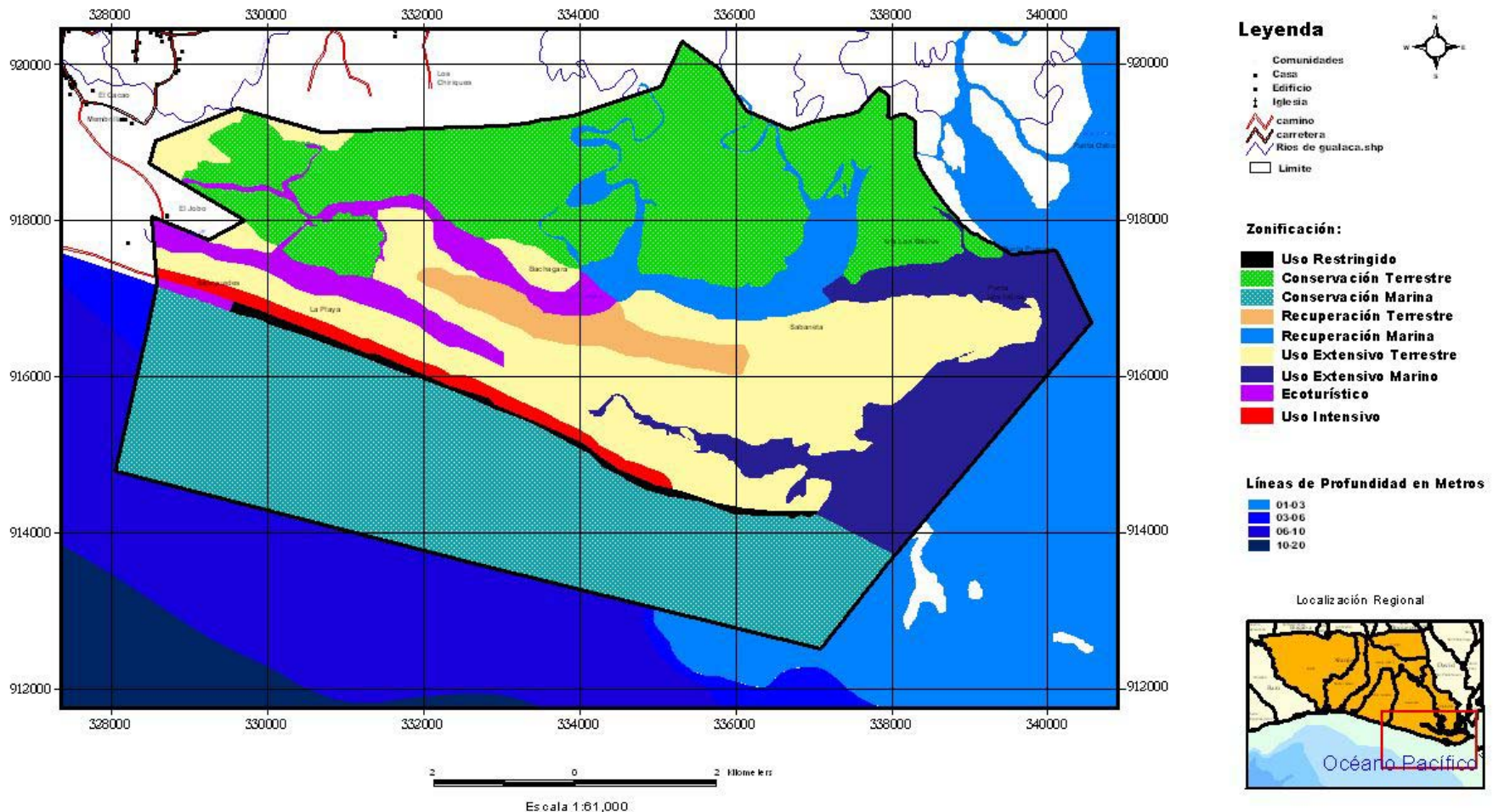
PLAN DE MANEJO DEL PARQUE NACIONAL MARINO GOLFO DE CHIRIQUI

MAPA DE DIVERSIDAD DE ARRECIFES

		Escala 1: 90,000 0 2,500 Metros
		Mapa No.

Refugio de Vida Silvestre Playa la Barqueta Agrícola

Mapa de Zonificación del Refugio de Vida Silvestre Playa de la Barqueta Agrícola



PARQUE NACIONAL COIBA

Creado en 1991 por Resolución de Junta Directiva de INRENARE

Creado en 2004, mediante Ley No. 44. (26 de julio)

Incorpora la modalidad de un Consejo Directivo Rector

ANAM preside Consejo Directivo

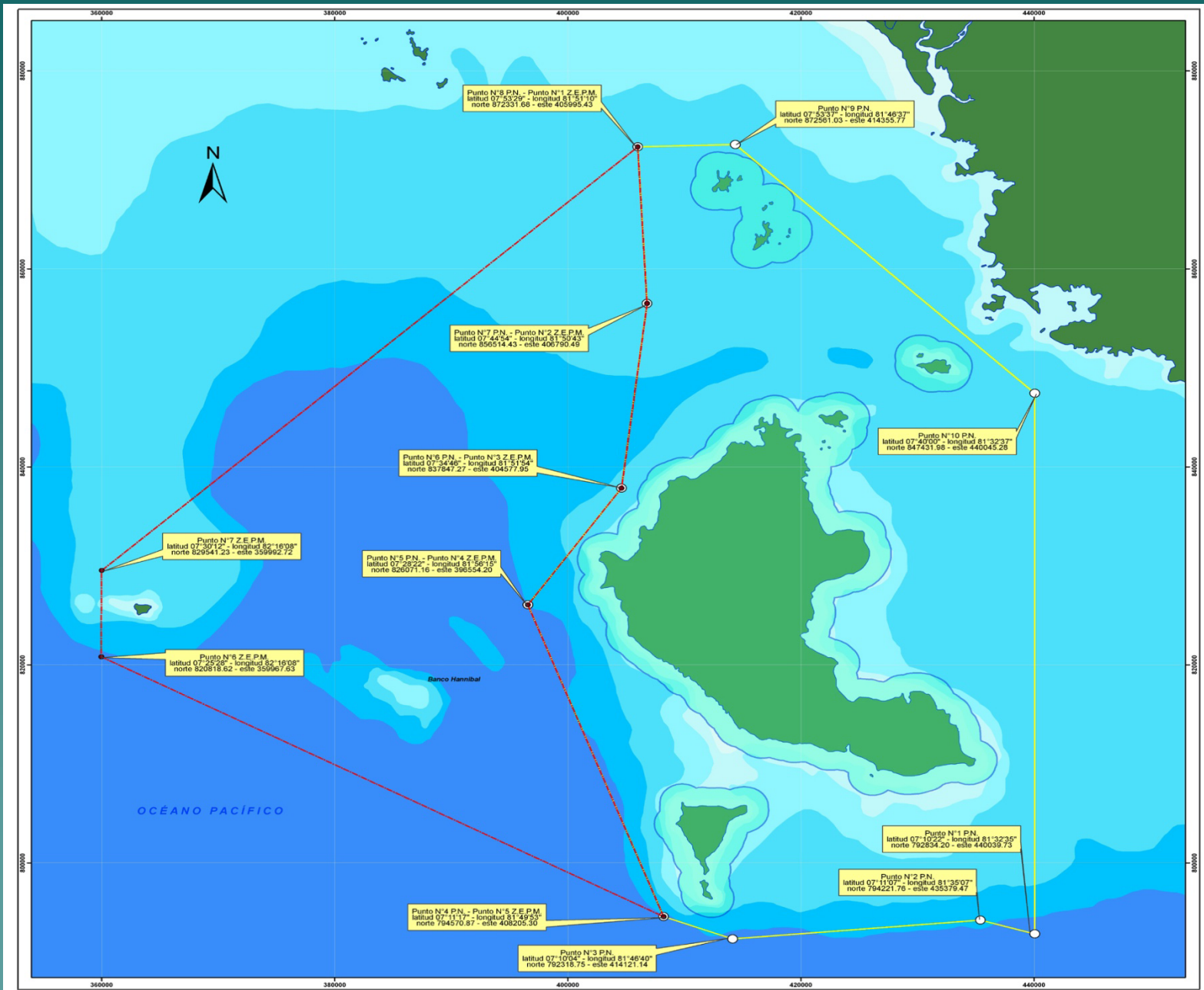
ANAM administra operativamente el AP

Comité Científico Asesor

Zona Especial de Protección Marina (Banco Hannibal e Isla Montuosa)- Comisión para el Manejo Sostenible de la Pesca en la ZEPM

Sitio de Patrimonio Mundial de La UNESCO (14 de julio de 2005)

PARQUE NACIONAL COIBA



Plan de manejo del Parque Nacional Coiba

Taller: Estrategias para la remoción de semovientes del Parque Nacional Coiba

T

Taller para el Diagnóstico de actualización del Plan de Manejo del Parque Nacional Coiba

Talleres de Gobernabilidad e Intercambio de expertos en el área legal



Taller de iniciativa para la formulación de un programa de turismo responsable dentro del PNC para operadores de turismo y de buceo

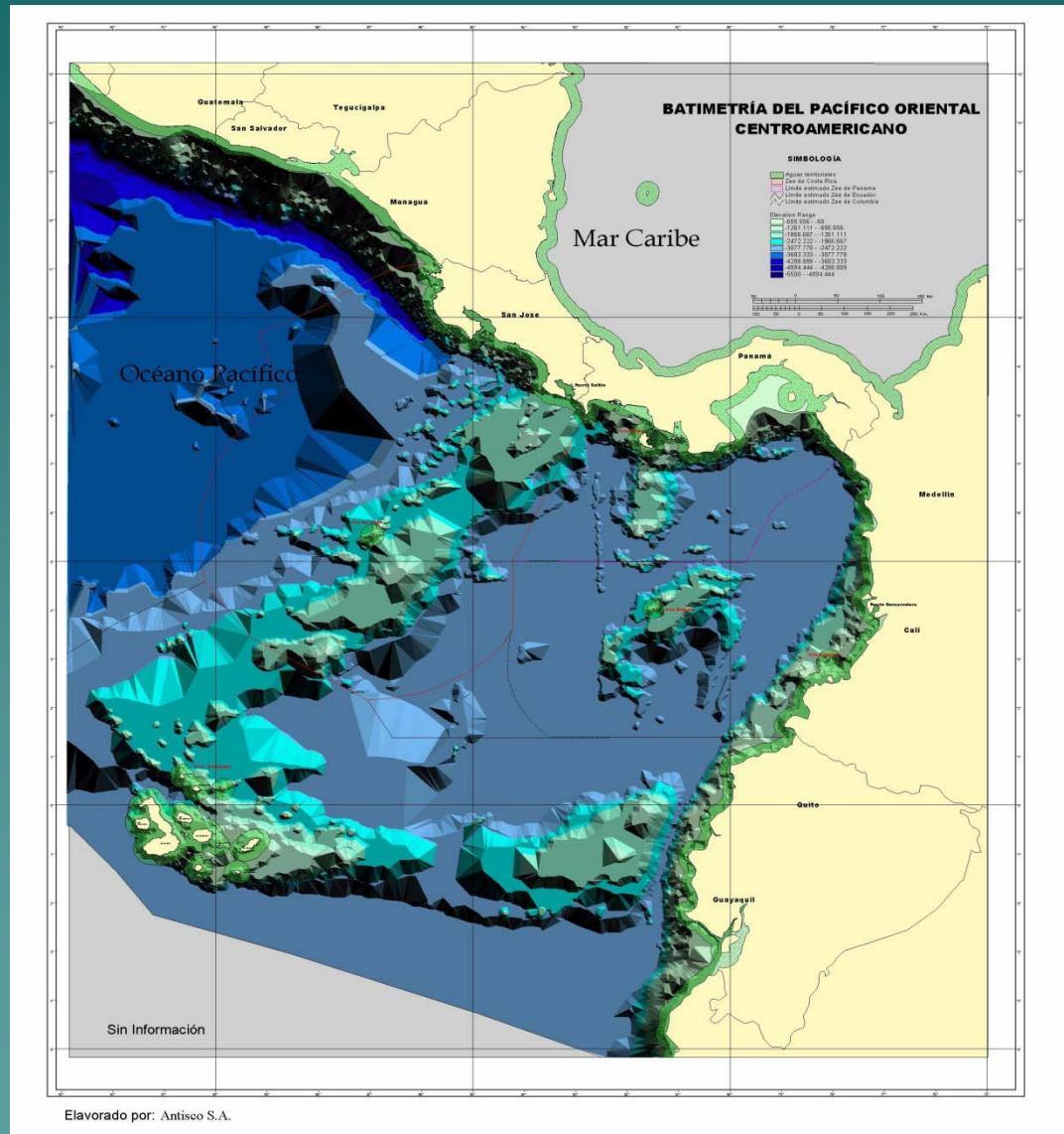
- *Manual de operaciones de buceo deportivo sostenible en el PNC*
- *Sitios de buceo y snorkel identificados en el PNC*

Taller de iniciativa para la formulación de un programa de pesca responsable dentro del PNC

Giras de campo:

*Identificación de sitios- Plan de uso Público
Áreas críticas (suelos, erosión, etc.)
Estudio de valoración económica*

El Parque Nacional Coiba en el contexto del CMAR



A scenic view of a rocky coastline. The foreground is filled with blue water with gentle ripples. In the middle ground, a series of dark, jagged rock formations extend into the sea. The sky is a clear, bright blue with a few wispy clouds. The overall atmosphere is peaceful and natural.

Muchas gracias!

“Conservación para el desarrollo sostenible”