

# ENCONTRATE CON LO AUTENTICO



SECRETARÍA DE TURISMO



Pueblos  
Turísticos




BUENOS AIRES  
ACTIVA  
COMO NUNCA

**Seguínos**  
**en nuestras**



# **REDES** **SOCIALES**

 **/pueblosturísticosBA**

 **/puebloturístico**

 **pueblosturísticos**



Una apuesta al desarrollo de las pequeñas localidades

La Secretaría de Turismo desarrolla el Programa “Pueblos Turísticos” con el objetivo de:

“Promover e incentivar el desarrollo de actividades y emprendimientos turísticos sostenibles en las pequeñas localidades de la **Provincia de Buenos Aires**, generando identidad, fuentes de empleo, recursos genuinos y favoreciendo el arraigo”.

Su diseño y funcionamiento responde a una lógica intercultural, intersectorial, descentralizada y esencialmente participativa. Esto último, constituye un eje estratégico de las acciones que se desarrollan.

El Programa, dependiente de la **Dirección Provincial de Turismo Social y Comunitario**, busca poner en valor todos aquellos recursos patrimoniales y/o extrapatrimoniales existentes en las pequeñas localidades, muchas veces no dimensionados, y generar emprendimientos turísticos auto sustentables y sostenibles, donde los pobladores locales sean los protagonistas activos del proceso.

Por ello, se fomenta una nueva relación entre el Estado y las pequeñas localidades, que permita, a través de la actividad turística, la generación de recursos genuinos, la creación de empleos y la consecuente mejora en la calidad de vida, el fortalecimiento de la identidad local, y una nueva perspectiva de futuro.

# ACTIVIDADES AUTÉNTICAS



Pesca Deportiva | Bahía San Blas | Patagones

# El Turismo Comunitario

El turismo comunitario es una alternativa de desarrollo integral para las pequeñas localidades, que genera empleo genuino, revaloriza el patrimonio local, la identidad y favorece el arraigo. Está pensado desde un criterio de sostenibilidad y equidad, y es llevado adelante con la participación de toda la comunidad.

Los habitantes de los Pueblos Turísticos ofrecemos a los visitantes experiencias auténticas, basadas en nuestro patrimonio, nuestra naturaleza, gastronomía, producciones regionales, actividades y nuestra propia historia. Esperamos que disfruten su visita y queremos decirles que:

- Nos encontramos trabajando para cuidar nuestro ambiente, por eso sugerimos recorrer el pueblo en medios que no lo contaminen o impacten (a caballo, a pie, en bicicleta).
- Evitemos generar basura, por favor no arrojar botellas, bolsas de plástico, colillas, etc. al suelo, así mantendremos limpios y saludables nuestros pueblos.
- Queremos que disfrute de la exquisita gastronomía y producción regional, favoreciendo de esta manera la economía local.
- Los animales y plantas que se pueden observar, forman parte de nuestro patrimonio, por eso debemos cuidarlos y protegerlos.





# GASTRONOMIA AUTENTICA



Boliche "Lo Pascual" | Villa Lía | San Antonio de Areco

# 4 REGIONES

**Isla Santiago**  
**La Paz**  
**Pipinas**  
**Uribe Larrea**  
**Villa Logüercio**

**Azcúenaga**  
**Carlos Keen**  
**Escalada**  
**Gouín**  
**Santa Coloma**  
**Villa Lía**  
**Villa Ruíz**  
**Vuelta de Obligado**

**Gardey**  
**Mechongué**  
**San Agustín**

**Bahía San Blas | Los Pocitos**  
**Garré**  
**Saldungaray**  
**Santa María**



# Región 1





Es una de las dos islas que se encuentran separadas del continente por el Río Santiago. Sus casas de típico estilo ribereño, levantadas sobre pilotes, revestidas en madera y chapa, se emplazan en una traza irregular de senderos peatonales que le otorgan a la isla un encanto único. El visitante podrá recorrer la isla, inmerso en un marco de abundante vegetación autóctona y floridos jardines.

### Como llegar

Desde ciudad Autónoma de Buenos Aires: Tomar Autopista Buenos Aires La Plata, la misma termina en calles 32 y 120, desde ahí seguir hasta el cruce de 32 y 122 donde se toma el camino Rivadavia hacia Ensenada, a los 5 km doblar a la izquierda y tomar la Av. Bosinga (más adelante se convierte en el Camino Costanero Almt. Brown), a los 3,5 km aprox., luego de pasar el arroyo el Zanjón surge a mano derecha el camino de acceso a Isla Santiago.

### Contacto

**Dirección de Turismo de Ensenada**

Avenida Almirante Brown y calle 60

Tel.: (0221) 466-0283

[turismo@ensenada.gov.ar](mailto:turismo@ensenada.gov.ar)





El emergente corredor turístico va hilando a lo largo de sus 6 kilómetros de camino rural, un delicado engarce de “almacenes”. Cada uno de ellos tiene una historia, una tradición y por sobre todo una familia que de la mano de esta propuesta encuentra en el turismo la forma de volver a darle vuelo a sus sueños.

En este marco, los visitantes, se encontraran casi en estado puro esos viejos bodegones, boliches, almacenes y pulperías donde pasaban y pasan sus horas de esparcimiento los habitantes de la región entremezclados con el visitante.

De esto se trata la propuesta, poder pasar un momento único en un lugar que rebalsa de tradición y magia.

### Como llegar

Desde la ciudad autónoma de Buenos Aires se puede acceder por Autopista Ezeiza – Cañuelas, hasta la ciudad de Cañuelas. Desde allí tomar RN N° 205, pasando por Lobos y Roque Pérez hasta la altura del Km 135,5 se dobla a la derecha por el camino real, el cual une los parajes La Paz – La Paz Chica aproximadamente a 2 km de la ciudad cabecera.

### Contacto

**Dirección de Turismo de Roque Pérez**  
Avellaneda 1005 - Tel: (02227) 49-1166  
[turismoroqueperez@gmail.com](mailto:turismoroqueperez@gmail.com)

Pipinas pertenece al partido de Punta Indio. Tuvo su auge en 1938, a partir de la instalación de una importante fábrica cementera que cerró en la década del '90. Hoy ofrece al turismo el atractivo de una pequeña localidad rural, su rico patrimonio natural y cultural, un hotel recuperado y puesto en marcha por un grupo de habitantes de la localidad y una exquisita oferta gastronómica donde se pueden degustar las mejores carnes pampeanas.

En la actualidad se viene desarrollando un circuito de murales llevado a cabo por prestigiosos artistas que acompañan en la propuesta a los habitantes del lugar.

### Como llegar

Desde la ciudad autónoma de Buenos Aires por la autopista Buenos Aires- La Plata acceso autovía 2 hasta el cruce RP 36. A la vera de la RP 36 en el Km. 152 se encuentra la localidad de Pipinas.

### Contacto

**Municipalidad de Punta Indio:** (02221) 48-0678

**Oficina de turismo Tel:** (02221) 48-0835/838



Con sus casas centenarias, sus diagonales y sus calles de tierra, "Uribe" es un pintoresco pueblo digno de ser descubierto. Fundado como Colonia Agrícola en 1889 por Miguel Nemesio de Uribelarrea, ha perdurado casi intacto desde su fundación.

Gracias al trabajo mancomunado de los vecinos del lugar, Uribelarrea se ha transformado en un reconocido "polo gastronómico". Las producciones regionales y actividades, la convierten en una visita obligada.

## Como llegar

Desde la Ciudad Autónoma de Buenos Aires: Se puede acceder por Autopista Ezeiza - Cañuelas, hasta la ciudad de Cañuelas y desde allí, continuar por RN N°205 hasta el Km. 84.

## Contacto

**Dirección de Turismo de Cañuelas**

Lara y San Martín Cañuelas

Tel.: (02226) 43-1009

[www.cañuelas.gob.ar](http://www.cañuelas.gob.ar)

[turismo@canuelas.gov.ar](mailto:turismo@canuelas.gov.ar)



## Partido de Lobos

Villa Logüercio es un tranquilo pueblo ubicado a orillas de la Laguna de Lobos. Posee una bella costanera, ideal para realizar caminatas y disfrutar de la naturaleza. En la laguna se puede practicar la pesca deportiva y variadas actividades náuticas; contando con una gran oferta de servicios en los numerosos clubes, camping y cabañas que la rodean.

### Como llegar

Desde la Ciudad Autónoma de Buenos Aires: Se puede acceder por Autopista Ezeiza - Cañuelas, hasta la ciudad de Cañuelas. Desde allí tomar RN N°205, pasando por Lobos, hasta el Acceso Principal de la Laguna de Lobos, en el km. 111,5.

### Contacto

**Dirección de Turismo de Lobos**

Avenida Alem n° 149

Tel.: (02227) 42-2275

[www.lobos.gov.ar](http://www.lobos.gov.ar)

[turismolobos@gmail.com](mailto:turismolobos@gmail.com)

## Villa Logüercio





# NATURALEZA AUTENTICA



Reserva Municipal | Vuelta de Obligado | San Pedro



# PERSONAJES AUTÉNTICOS



Rosa Serafin, "Rosita" | Vecina de Pipinas | Punta Indio

# Región 2

a San Nicolás

Entre Ríos

Vuelta de Obligado

Santa Coloma

Villa Lía

Escalada

Zárate

Campana

Azcuénaga

Villa Ruíz

Carlos Keen

Gouin

Luján

Pilar

Buenos Aires



Azcuénaga es un pueblo rural donde se conjugan la serenidad del campo, la presencia viva de la naturaleza y la historia local. Nacido en 1880, a la vera de las instalaciones ferroviarias, hoy ofrece su hospitalidad a aquellos visitantes que deseen conocer sus singulares atractivos.

### Como llegar

Desde la Ciudad Autónoma de Buenos Aires: Se puede acceder por RN N°7 hasta la ciudad de San Andrés de Giles y desde allí por acceso asfaltado.

Otras opciones son: por RN N°7 hasta el km. 72, tomando el camino hacia Carlos Keen, continuar por el mismo pasando por el pueblo de Villa Ruiz; o por RN N°8, en el km. 98, a la altura de la localidad de Solís, por acceso de tierra.

### Contacto

#### Oficina de Turismo

Calle San Martín 888 - San Andrés de Giles

Tel: (02325) 44-2301/2385

(02325) 44-2356 sábado y domingo

turismoypueblosruralessag@yahoo.com.ar



Carlos Keen conserva sus características originales, del 1800, dándole el mágico aspecto de estar detenido en el tiempo. En esta pequeña localidad de 600 habitantes, se destaca su variada oferta gastronómica, donde es posible disfrutar de los más exquisitos platos criollos.

En el predio de la Estación se encuentra la "Feria de Artesanos" y "El Granero" donde funciona un centro cultural y oficina de informes turísticos que todas las semanas renueva sus propuestas y actividades para recibir a los visitantes.

### Como llegar

Desde la Ciudad Autónoma de Buenos Aires: Se encuentra ubicado a 83 km. Se puede llegar por el Acceso Oeste y luego RN N°7 hasta el km. 72, donde se debe tomar el camino conocido como "Acceso a Carlos Keen", por el cual hay que transitar 10 km. Este camino ha sido recientemente remodelado.

### Contacto

#### Oficina de Informes Turísticos

Granero de la Estación de Ferrocarril

Tel.: (02323) 49-5075

[pueblosturisticos@lujan.gov.ar](mailto:pueblosturisticos@lujan.gov.ar)

#### Dirección de Turismo del Partido de Luján

Edificio La Cúpula, San Martín N° 1. Luján

Tel.: (02323) 42-7082



Escalada es un pequeño pueblo perteneciente al partido de Zárate que nació junto a la Estación de ferrocarril. Sus tranquilas calles de tierra invitan a recorrerlo, conociendo sus antiguos edificios como la pulpería, el almacén de ramos generales y las viejas casonas de sus primeros pobladores. Hoy abre sus puertas al visitante para compartir sus historias y atractivos.

### Como llegar

Desde la Ciudad Autónoma de Buenos Aires, hay dos alternativas: Tomar la RN N° 9 (Mercosur) hasta la RN N° 12, llegar a la rotonda de la ciudad de Zárate, girar hacia la izquierda y empalmar con la RN N° 193; o bien tomar la RN N° 9 hasta el acceso a la RN N° 193 que va a Solís.tierra.

### Contacto

Avenida Costanera Sur s/n Balneario Municipal.  
Zárate

Tel.: (03487) 43-5117

[www.zarate.gov.ar](http://www.zarate.gov.ar)

[turismo@zarate.gob.ar](mailto:turismo@zarate.gob.ar)

[turismo.zarate2@gmail.com](mailto:turismo.zarate2@gmail.com)



## Gouín



## Partido de Carmen de Areco

En esta pequeña localidad se puede disfrutar de un día de campo en familia, realizar caminatas, paseos en bicicleta o tomar fotografías; disfrutando del entorno rural. Gouin ofrece tranquilidad, buena gastronomía y es ideal para ir con niños.

Aproveche su visita a esta localidad para degustar los mejores pasteles criollos, distinguidos con la Fiesta Provincial del Pastel que anualmente se celebra en el mes de Diciembre.

### Como llegar

Desde la Ciudad Autónoma de Buenos Aires: Se puede acceder por RN N°7 hasta el km. 137, donde se encuentra el acceso al pueblo, por calle de tierra a unos 10 km.

### Contacto

#### Dirección de Cultura y Turismo

Belgrano 706. Carmen de Areco

Tel.: (02273) 44-2570 - (02273) 15-406065

[www.carmendearcco.gov.ar](http://www.carmendearcco.gov.ar)

[culturacareco@yahoo.com.ar](mailto:culturacareco@yahoo.com.ar)

[culturayturismo@carmendearcco.gov.ar](mailto:culturayturismo@carmendearcco.gov.ar)



## Partido de Baradero

Santa Coloma es una villa nacida a la vera del Ferrocarril Belgrano, teniendo como centro la estación y a ambos lados, dos anchas calles, que desde el año 1983 se llaman Libertad y La Paz. En sus 20 manzanas, las calles poseen nombres de árboles autóctonos, dándole un sello característico a esta bella localidad.

Esta pequeña localidad los invita a conocer la tierra del mondongo y la torta frita todos los 1° de Mayo con su tradicional Fiesta.

### Como llegar

Desde la Ciudad de Buenos Aires: Por RN 9. En el km. 141 tomar la RP 41, unos 25 km. hasta la altura del km. 303. Allí se encuentra el acceso a la localidad. También se puede acceder por RN8, tomando también la RP 41.

### Contacto

#### Dirección de Turismo de Baradero

San Martín y Alte Brown - Paseo del Puerto

Tel.: (03329) 48-3627

[turismobaradero@yahoo.com.ar](mailto:turismobaradero@yahoo.com.ar)

[turismobaradero@gmail.com](mailto:turismobaradero@gmail.com)

## Santa Coloma





Es un pueblo rural de inmigrantes, cuya historia se ve reflejada en sus casonas y edificios. Se encuentra enmarcado en un tranquilo ambiente de campo y conserva el encanto típico de la década del '30. Es un lugar ideal para descansar o realizar cabalgatas, paseos en sulky o en bicicleta bajo la sombra de añosas arboledas.

### Como llegar

Desde la Ciudad Autónoma de Buenos Aires: Se accede por RN N° 9 y luego RN N° 8 hasta la localidad de San Antonio de Areco, y desde allí por RP N° 41, a 18 km.

### Contacto

Dirección de Turismo de San Antonio de Areco  
Zerboni y Arellano. San Antonio de Areco  
Tel.: (02326) 45-3165  
[www.sanantoniodeareco.tur.ar](http://www.sanantoniodeareco.tur.ar)  
[turismo@areco.gov.ar](mailto:turismo@areco.gov.ar)

A solo una hora de Buenos Aires, la localidad de Villa Ruíz abre sus puertas al visitante para disfrutar de su tranquilidad, ideal para pasar un día de campo. Posee emprendimientos gastronómicos y varios sitios de interés histórico - culturales.

### Como llegar

Desde la Ciudad Autónoma de Buenos Aires: Se puede llegar por Acceso Oeste y luego RN N°7 hacia Luján, tomar el camino a Carlos Keen y desde allí, por un camino asfaltado hacia Villa Ruíz, unos 7 km.

### Contacto

#### **Oficina de Turismo**

Calle San Martín 888 - San Andrés de Giles  
Tel.: (02325) 44-2301/2385 lunes a viernes  
(02325) 44-2356 sábado y domingo  
[www.sadegiles.mun.gba.gov.ar](http://www.sadegiles.mun.gba.gov.ar)  
[turismoypueblosruralessag@yahoo.com.ar](mailto:turismoypueblosruralessag@yahoo.com.ar)



Vuelta de Obligado es una pequeña localidad del Partido de San Pedro donde se conjugan la naturaleza, la historia y la cultura. Posee un gran patrimonio histórico por ser el lugar donde se libró la Batalla de Obligado, con varios monumentos y sitios para visitar. Complementa su atractivo la flora y fauna del lugar, con una reserva natural de vida silvestre.

### Como llegar

Desde la Ciudad Autónoma de Buenos Aires: Se accede por la RN 9 hasta el km. 153. Allí se debe tomar la Ruta 1001, pasando por la localidad de Río Tala hasta la ciudad de San Pedro. A partir de allí esta ruta pasa a ser Camino Lucio V. Mansilla, que se encuentra asfaltado y en muy buen estado y por el cual hay que transitar 18 km.

### Contacto

**Dirección de Turismo de San Pedro**

Calle Gomendio n° 620 1° piso, terminal de ómnibus. Tel: (3329) 43-6116

**Oficina de Informes Costanera Baja**

Boulevard España 835. Tel.: (3329) 42-8483

[www.sanpedro.tur.ar](http://www.sanpedro.tur.ar)

[turismo@sanpedro.gov.ar](mailto:turismo@sanpedro.gov.ar)





# PATRIMONIO AUTENTICO



Posta de Figueroa | Azcuénaga | San Andrés de Giles

# Región 3





Está pequeña localidad de casas bajas ubicada en medio de una horqueta conformada por los arroyos Chapaleofú chico y grande, donde todavía se escuchan historias de los caciques Namuncurá y Catriel se nos presenta tranquila y apacible, para ser disfrutada con ritmo de siesta.

### Como llegar

Desde la Ciudad de Buenos Aires: Se encuentra ubicado a 360 km. Se puede acceder por Autopista Ricchieri, luego Autopista Ezeiza – Cañuelas. Desde allí RN N° 3 hasta Azul y RP N° 226 con destino a Tandil hasta Km 185, a la derecha 10 km por el acceso a la Localidad.

Desde Tandil:

Tomar por RP N° 226 con destino a la Ciudad de Azul hasta Km 185, a la izquierda 10 km por el acceso a la Localidad.

### Contacto


**Dirección de turismo de Tandil**


Avenida. Espora 1120

Tel: (0249) 443-2073

turismo@tandil.gov.ar

www.tandil.gov.ar





Pequeña pero pujante localidad, se encuentra ubicada a pocos kilómetros de la ciudad costera de Miramar. Sus atractivas calles y el típico paisaje rural, generan un lugar ideal para ser visitado por quienes buscan serenidad y descanso. Con una población que no supera los 1400 habitantes, conserva el aspecto pueblerino que le da su encanto.

### Como llegar

Desde la ciudad Autónoma de Buenos Aires: Se puede acceder por RP N°2 hasta la ciudad de Mar del Plata y de ahí se toma por RP N°88 hasta el acceso al pueblo por camino secundario (aproximadamente unos 15 km). Por el Noroeste se accede desde la localidad de San Agustín (Balcarce) que conecta con la RP N°55 que une Balcarce con Necochea.

### Contacto

Secretaría de Turismo y Cultura

Av. Costanera y 21 Miramar

Tel.: (02291) 429-0190

[www.mga.gov.ar](http://www.mga.gov.ar)

[turismo@mga.gov.ar](mailto:turismo@mga.gov.ar)

Esta localidad comenzó a gestarse en 1892 cuando se inauguró la Estación Ferroviaria y en sus inmediaciones se fue asentando la población, creciendo junto al desarrollo de actividades agropecuarias. San Agustín presenta un atractivo patrimonio cultural que se puede conocer con un circuito peatonal, donde se pueden apreciar obras de Francisco Salamone, la Estación del Ferrocarril, el Parque Idoyaga Molina, entre otros sitios de interés.

### Como llegar

Desde la Ciudad Autónoma de Buenos Aires: Se puede acceder por RP N° 2 hasta la ciudad de Mar del Plata y desde ahí tomar RN N° 226 hasta la ciudad de Balcarce. La localidad de San Agustín se encuentra a 26 kilómetros de la Ciudad de Balcarce por RP N°55 (19 Km. por RP N°55 y 7 Km. por camino de acceso asfaltado).

### Contacto

Subsecretaría de Turismo de Balcarce

Calle 17 N° 671. Balcarce

Tel/Fax: (02266) 42-5758

[www.balcarce.gob.ar](http://www.balcarce.gob.ar)

[turismo@balcarce.mun.gba.gov.ar](mailto:turismo@balcarce.mun.gba.gov.ar)



# PATRIMONIO AUTENTICO



Almacen San Francisco | La Paz | Roque Perez



# NATURALEZA AUTENTICA



 **Pueblos  
Turísticos**

Laguna de Lobos | Villa Logüercio | Lobos



# Región 4



## Partido de Patagones

Estas dos localidades son parte del municipio más austral de la provincia, en la Patagonia Argentina, nos ofrecen un sinfín de actividades en un marco de infinita belleza. Es un lugar que se presta para la pesca actividades náuticas deportes acuáticos y contacto con la naturaleza.

El cordero patagónico se mezcla en las cartas gastronómicas con las delicias del mar para el deleite de los visitantes. En Pocitos, las ostras se presentan al visitante como el plato típico y se las puede degustar de mil maneras, desde la tradicional “al limón”, al escabeche, gratinadas, “a la parrilla” en fin el “Paraíso de las Ostras” se encuentra ahí esperando ser descubierto.

### Como llegar

Desde la Ciudad Autónoma de Buenos Aires: Se encuentra ubicado a casi 1000 km. Se puede acceder por RN N° 3 hasta el km 918, donde se encuentra el acceso a Bahía San Blas. Tras recorrer 57 km por camino de ripio se llega al puente de acceso que separa la Isla del Continente.

### Contacto

Secretaría de Turismo y Cultura

Av. Costanera y 21 Miramar

Tel.: (02291) 429-0190

[www.mga.gov.ar](http://www.mga.gov.ar)

[turismo@mga.gov.ar](mailto:turismo@mga.gov.ar)

## San Blas | Los Pocitos





Típico pueblo del oeste arenoso de la Provincia de Buenos Aires, de perfil agropecuario, casas bajas, calles de tierra y andar tranquilo. En su oferta turística actual se destaca, la Fiesta del Chorizo Seco, un evento anual que de a poco se instala en la región. Cuenta con cascos de estancias, casas de campo, una variedad actividades para realizar, rincones por conocer e historias que escuchar.

El edificio de la Delegación Municipal es obra del arquitecto Francisco Salamone y engalana el pueblo como porción de la obra que “el arquitecto de las pampas” realizó a lo largo y ancho de la Provincia en la década del '30.

### Como llegar

Desde la Ciudad Autónoma de Buenos Aires: Ubicado a 554 km de la Capital Federal. Acceso Oeste hasta RN 5, al llegar a la localidad de Trenque Lauquen, tomar la RN 33, 50 km hacia Guaminí. Se accede por un camino asfaltado y en perfecto estado.

### Contacto

#### **Oficina de Informes Turísticos**

RN 33 y RP 65, Guaminí

Tel.: (02929) 43-2507

Lunes a Viernes de 7:00 a 13:00 hs.

[turguamini@hotmail.com](mailto:turguamini@hotmail.com)

## Partido de Tornquist

Saldungaray es un pueblo centenario ubicado a 80 km. de Sierra de la Ventana, en un pintoresco valle entre los cordones serranos de la Ventana y Pillahuincó. Además de su bello entorno natural, posee una rica historia y un gran patrimonio cultural y arquitectónico, con numerosas obras del reconocido arquitecto Francisco Salamone.

### Como llegar

Desde la Ciudad Autónoma de Buenos Aires: Se encuentra ubicado a 576 km. Se puede acceder por Autopista Ricchieri, luego Autopista Ezeiza Cañuelas. Desde allí RN N°3 hasta Azul y RN N°226 hasta Olavarría, donde se presentan dos opciones: RP N°76 o RP N°51. Desde la ciudad de Bahía Blanca, la distancia es de 99 km. por RP N°33.

### Contacto

#### **Oficina de Informes Turísticos**

La Plata 348. Tornquist

Tel.: (0291) 494-0810

[www.tornquist.gov.ar](http://www.tornquist.gov.ar)

[www.sierradelaaventana.tur.ar](http://www.sierradelaaventana.tur.ar)


[dtornquist@yahoo.com.ar](mailto:dtornquist@yahoo.com.ar)

#### **Oficina de Informes de Saldungaray**

Av. Corrales s/n. Saldungaray

Tel.: (0291) 491-6016. Delegación Municipal

## Saldungaray



Santa María es una Colonia de Alemanes del Volga, ubicada a 14 km. de la ciudad de Coronel Suárez. Es un pintoresco lugar que conserva las mismas características que tenía cuando se asentaron sus pobladores, en 1887, manteniendo sus tradiciones, música, gastronomía y cultura.

### Como llegar

Desde la Ciudad Autónoma de Buenos Aires: Se encuentra a una distancia de 562 km. Se puede acceder por RN N°3 hasta la ciudad de Azul y luego RN N°226 a Olavarría. Desde allí RP N°51 y RP N°76 hasta el cruce con la RP N°85, continuar por ésta hasta el acceso al pueblo.

Desde la ciudad de Bahía Blanca se encuentra a una distancia de 180 km. Se puede acceder por RN N°33 y luego RP N°76 o RP N°67.

### Contacto

#### Oficina de Informes Turísticos

Av. Casey 2900. Coronel Suárez

Tel.: (02926) 42-1048

[www.coronelsuarez.gba.gov.ar](http://www.coronelsuarez.gba.gov.ar)

[turismosuarez@speedy.com.ar](mailto:turismosuarez@speedy.com.ar)





# PERSONAJES AUTÉNTICOS



Oscar Gonzalez "Gonzalito" | Domador | Vecino de Carlos Keen | Luján

# PRODUCCIONES REGIONALES AUTÉNTICAS



Bodega Saldungaray | Saldungaray | Tornquist

# Visita nuestra nueva web



# [www.puebloturísticos.tur.ar](http://www.puebloturísticos.tur.ar)



## Secretaría de Turismo de la provincia de Buenos Aires

Calle 53 N° 510 - CP 1900 - La Plata - Buenos Aires - Tel. +54 (0221) 429-4038

La Plata - Calle 12 esq. 53 Torre II Piso 13 - Tel. +54 (0221) 429-5639

Casa de la Provincia de Buenos Aires - Callao 237 - Tel. +54 (011) 530-09531/2

Mar del Plata - Av. Patricio Peralta Ramos 2280 Loc.48 - Tel. +54 (0223) 495-4098

 /Esprovincia

 /Turismoba

[www.buenosaires.tur.ar](http://www.buenosaires.tur.ar)

 /BAesTurismo

 /TurismoBA

[info@turismo.gba.gob.ar](mailto:info@turismo.gba.gob.ar)

