Le Montagne d'Italia

Le Alpi

- si sviluppano da Est a Ovest, l'arco è lungo 1300 Km e largo di 60 ai 360 Km

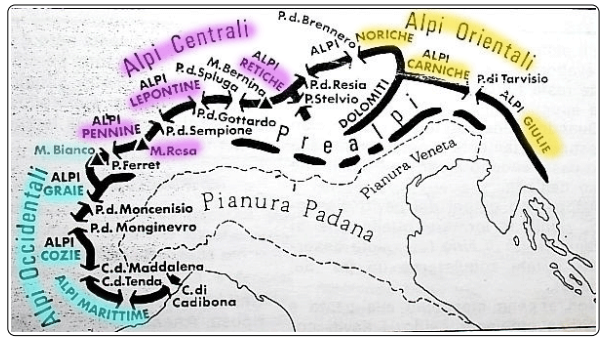

- suddivise in
  - **Alpi Occidentali** (dalla Bocchetta d'Altare al Col Ferret) — suddivise in → **Liguri Marittime Cozie Graie** — caratteristiche → molto alte: **Monte Bianco** (4810m) (Graie) Monviso (3841 m) (Cozie) Gran Paradiso (4061) (Graie)
  - **Alpi Centrali** (dal Col Ferret al Passo di Resia) — suddivise in → **Pennine Lepontine Retiche** — caratteristiche → diminuiscono in altezza procedendo verso est Cervino (4478m) (Pennine) **Monte Rosa** (4634 m) (Pennine)
  - **Alpi Orientali** (dal Passo di Resia a quello di Vrata) — suddivise in → **Atesine o Noriche Carniche Giulie** — caratteristiche → sono le meno alte

Gli Appennini

- si sviluppano da nord a sud, arrivano fino in Sicilia, sono lunghi 1500 Km e larghi dai 30 ai 250 Km
- La catena appenninica divide la superficie della Penisola in due versanti: tirrenico ed adriatico,

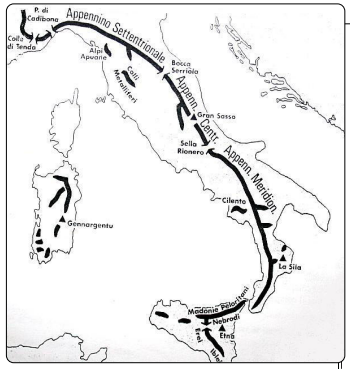

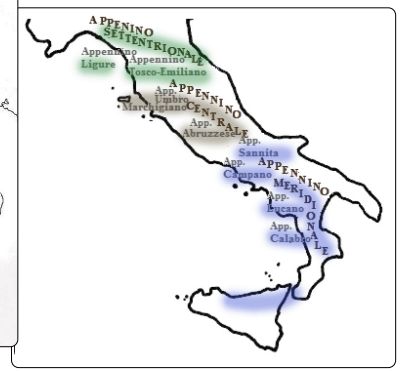

- suddivisi in
  - **Settentrionali** — suddivisi in → **Appennino ligure** **Appennino tosco-emiliano**
  - **Centrali** — suddivisi in → **Appennino umbro-marchigiano** **Appennino abruzzese** (Gran Sasso 2912 m e Majella 2795 m)
  - **Meridionali** — suddivisi in → **Appennino sannita** **Appennino campano** **Appennino lucano** **Appennino Calabro**

    Appennino Siculo (Monti Peloritani, Nebrodi e Madonie)
- -sono più giovani delle Alpi
  -hanno una diversa conformazione
  (rocce calcaree dure e argille molli,
  solamente la Sila e l'Aspromonte sono costituiti da rocce granitiche)
  - l'altezza è nel complesso inferiore
  - hanno in genere cime tondeggianti
  - il declivio dei due versanti digrada dolcemente.

altri monti

- Sicilia → Vulcano Etna 3323 m
- Sardegna → monti di orogenesi ercinica Gennargentu 1834 m